



VILLE DE COUDOUX

Mise en place d'un schéma de référence pour l'articulation d'un nouveau quartier au centre de Coudoux
et
étude de faisabilité pour l'aménagement de ses espaces publics

Réunion publique du 15 juin 2011

L'esprit "ATELIER"

15 juin 2011

atelier **VILLES & PAYSAGES**



 egis aménagement

LE CONTEXTE

Une centralité à conforter



LE CONTEXTE

Périmètre d'après photographie aérienne



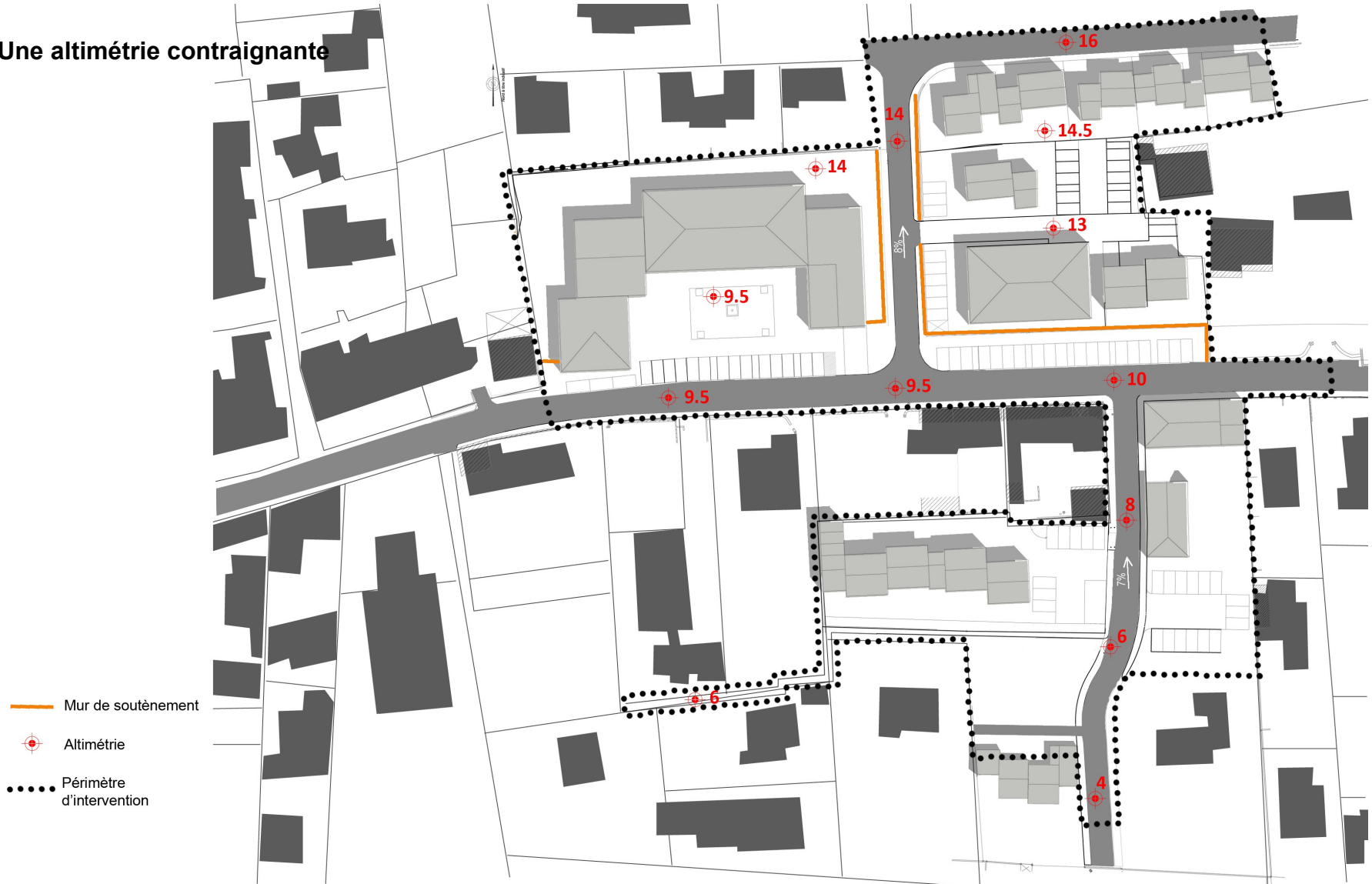
LE PROJET

Des espaces publics fédérateurs et identitaires



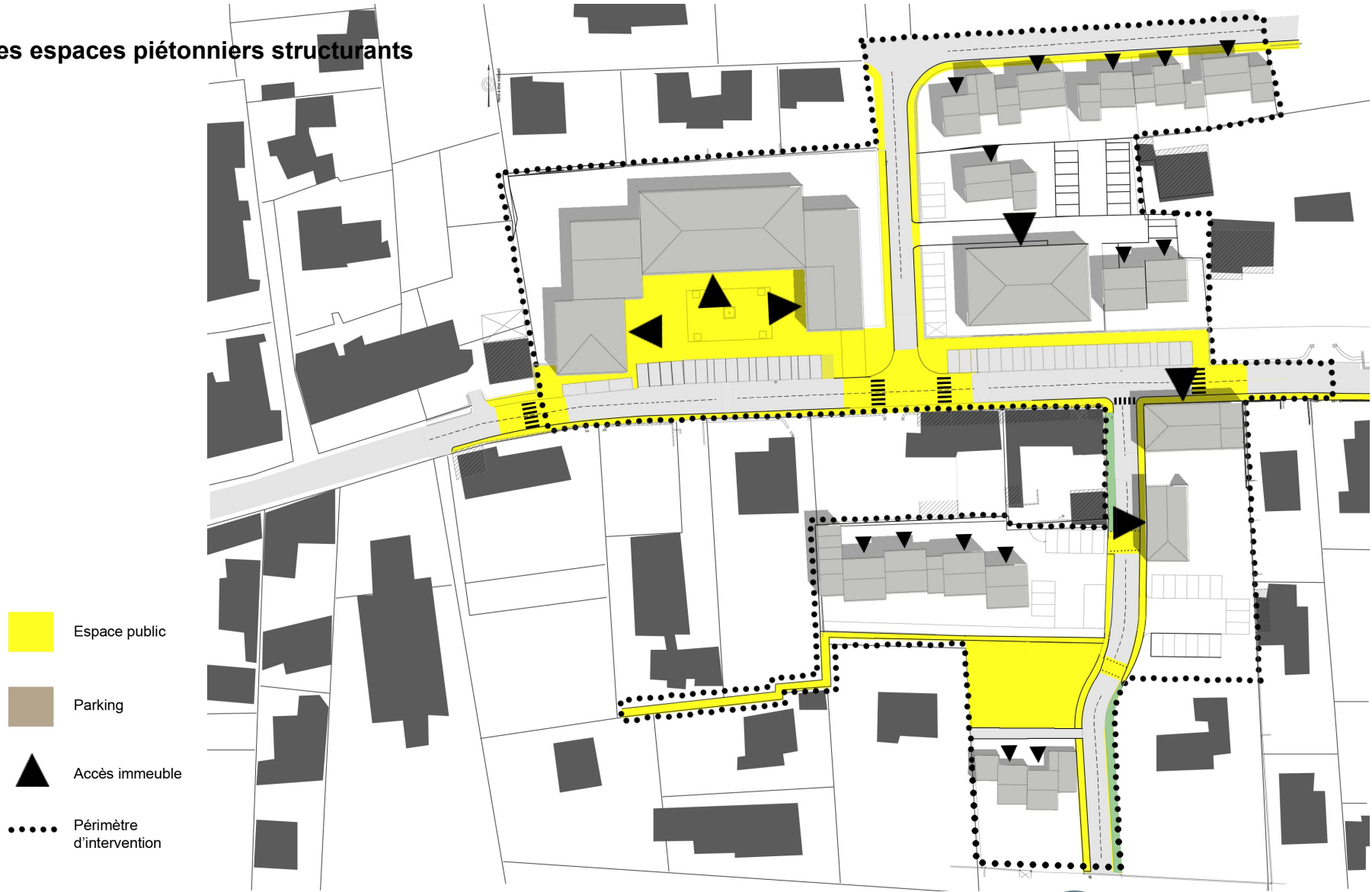
LE PROJET

Une altimétrie contraignante



LE PROJET

Des espaces piétonniers structurants



LE PROJET

Des usages et une desserte à conserver



Bilan Stationnement au 11 / 2010

Existant av. République : 20 places

Projet sur espace public: 35 places

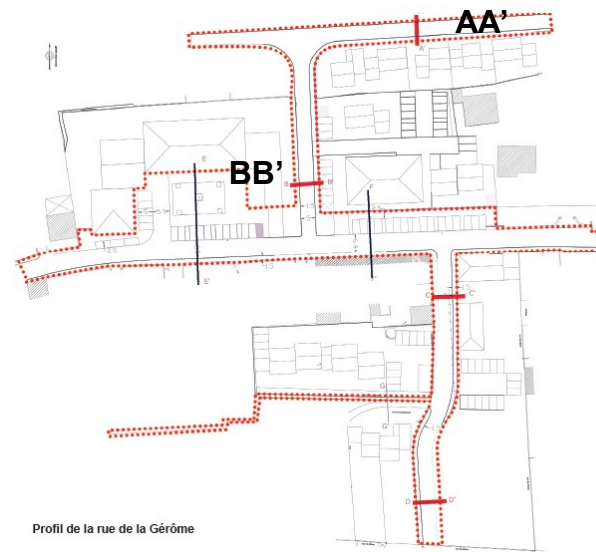
Projet sur espace privé : 32 places



-  Voie de circulation à double sens
-  Arrêt de bus

LE PROJET

Profils en travers



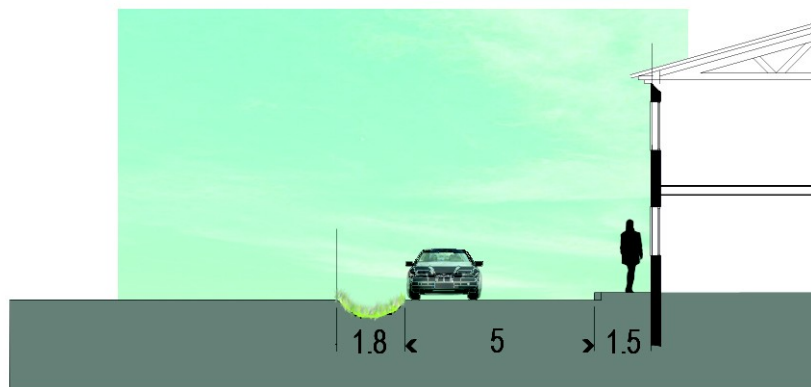
Profil de la rue de la Gérôme



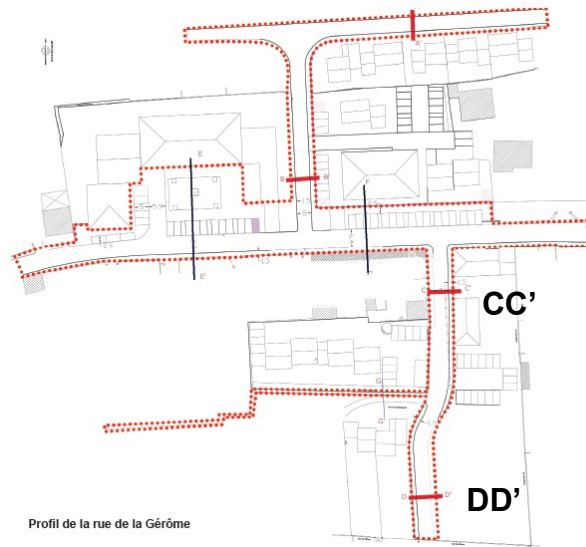
LE PROJET

Profils en travers

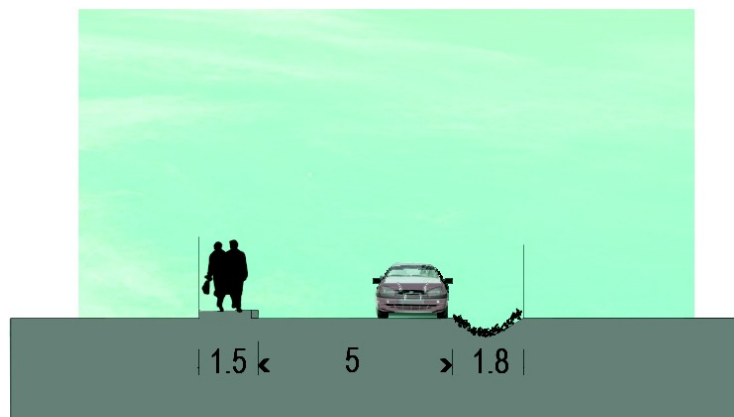
C



Rue de Vauvenargues



D

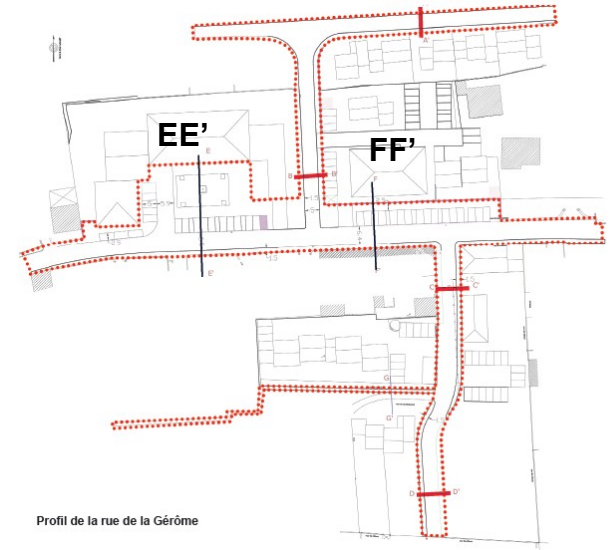
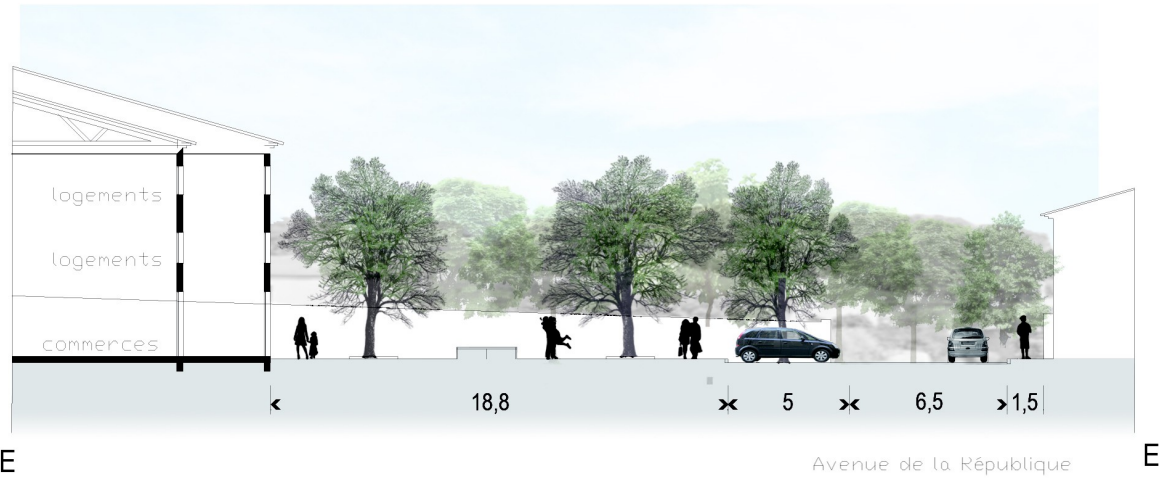


Rue de Vauvenargues


D'

LE PROJET

Profils en travers



Profil de la rue de la Gérôme



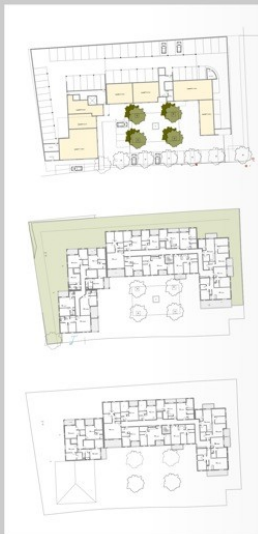
LE PROJET ARCHITECTURAL

MAITRE D'OUVRAGE :



plan de masse

0 5 10 20



rez de chaussée

1er étage

2ème étage

immeuble place



vue nord de l'immeuble



vue sud-ouest de la place



vue sud-est de la place

façade Sud immeuble place



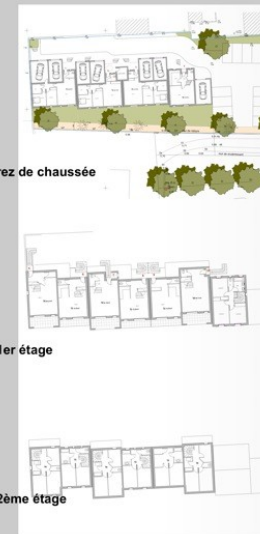
AMENAGEMENT DU GRAND COUDOUX

MAITRE D'OUVRAGE :



plan de masse

0 5 10 20



rez de chaussée

1er étage

2ème étage

maison de ville



façade nord maison de ville



vue sud-est des maisons de ville



façade sud maison de ville

AMENAGEMENT DU GRAND COUDOUX

LE PROJET

