









# Plan Global de Déplacement Zoom Centre-Ville

## LEGENDE





### Zones de circulation apaisée

-  Zone 30 (30 km/h)
-  Zones de rencontre (20 km/h)
-  Aire piétonne




### Circulation

-  Sens unique de circulation - court terme et existant
-  Double sens de circulation
-  Sens unique de circulation - long terme
-  Accès centre-ville privilégié
-  Carrefours à réaménager

### Modes doux

-  Voie verte (piéton/vélo)
-  Bandes cyclables
-  Partage de la voirie - zone de rencontre
-  Itinéraire de découverte - centre ancien

### Stationnement

-  Parking longue durée
-  Parking courte durée (zone lavande)
-  Stationnement vélo / 2 roues

